

Plou

Circuits de Randonnées

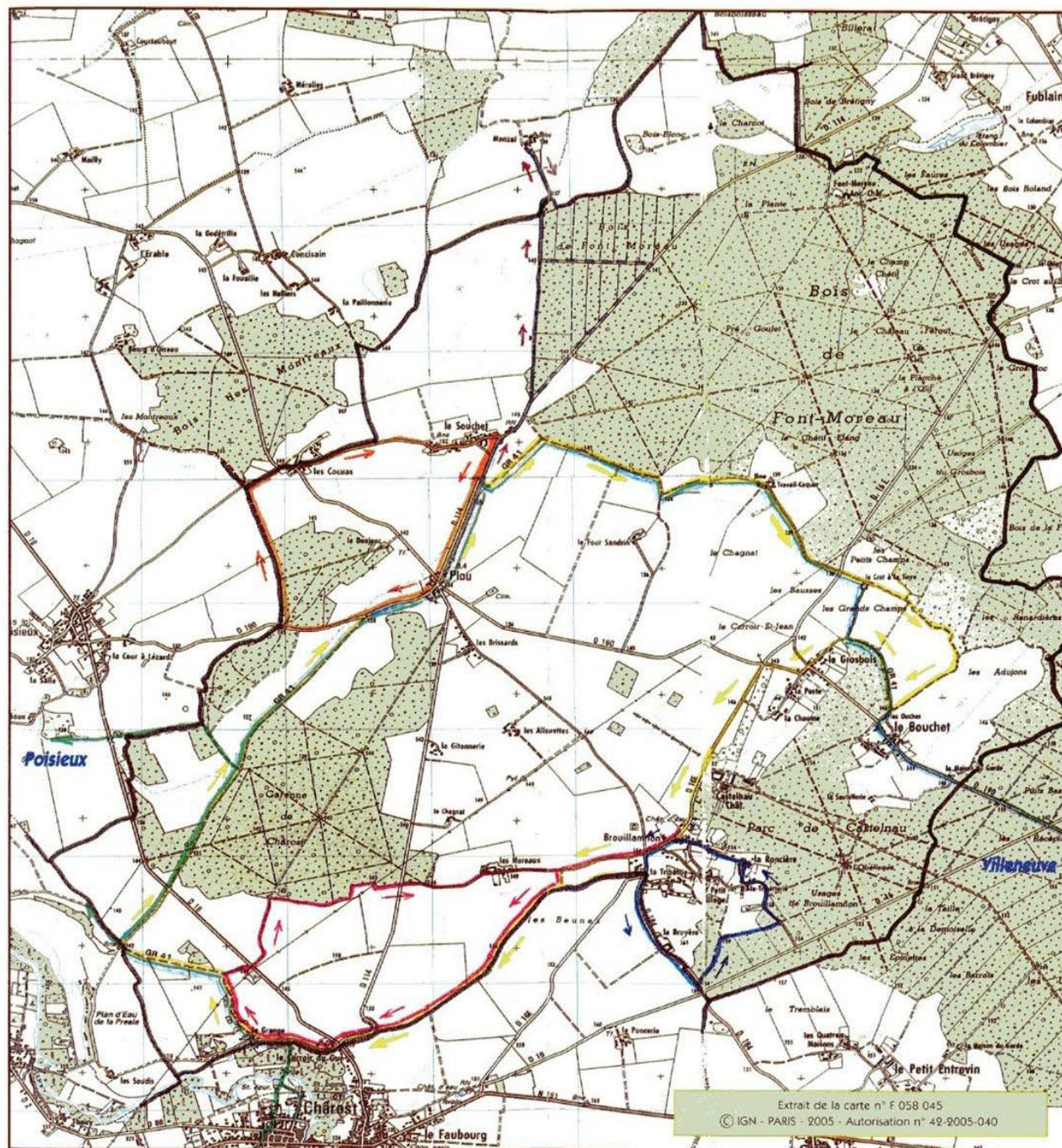
La commune vous propose cinq circuits pour découvrir sa forêt et sa faune, son Église St-Pierre, le Château de Castelneau (propriété privée, ne se visite pas), l'Abbaye de Manzay et son Jardin de Plantes Tinctoriales (Cne de Limeux), ses hameaux, ses paysages de Champagne Berrichonne, la Ferme Pédagogique de Travail Coquin, (Ecomusée) la Ferme Découverte du Carroi du Gué.

-  Circuit de l'Ormat (10 km) Départ de la Mairie
-  Circuit des Bruyères (5 km) Départ de la Mairie
-  Circuit des Garennes (20 km) Départ de la Mairie
-  Circuit du Donjon (5 km) Départ de Plou
-  Circuit de Manzay (8 km) Départ de Plou
-  Tour de la Communauté (70 km)
-  Tour du Canton (80 km)

Respectons la Nature...

Faisons l'effort de :




- Rester sur les sentiers balisés
- Garder les animaux en laisse
- Respecter les cultures
- Être courtois avec les gens rencontrés
- Ne rien jeter (papier, déchets,...)
- Ne pas faire de feu en forêt
- Ne pas dégrader la flore
- Ne pas troubler la quiétude de la faune
- Respecter le balisage (panneaux)
- Signaler tout problème en Mairie



Primelles

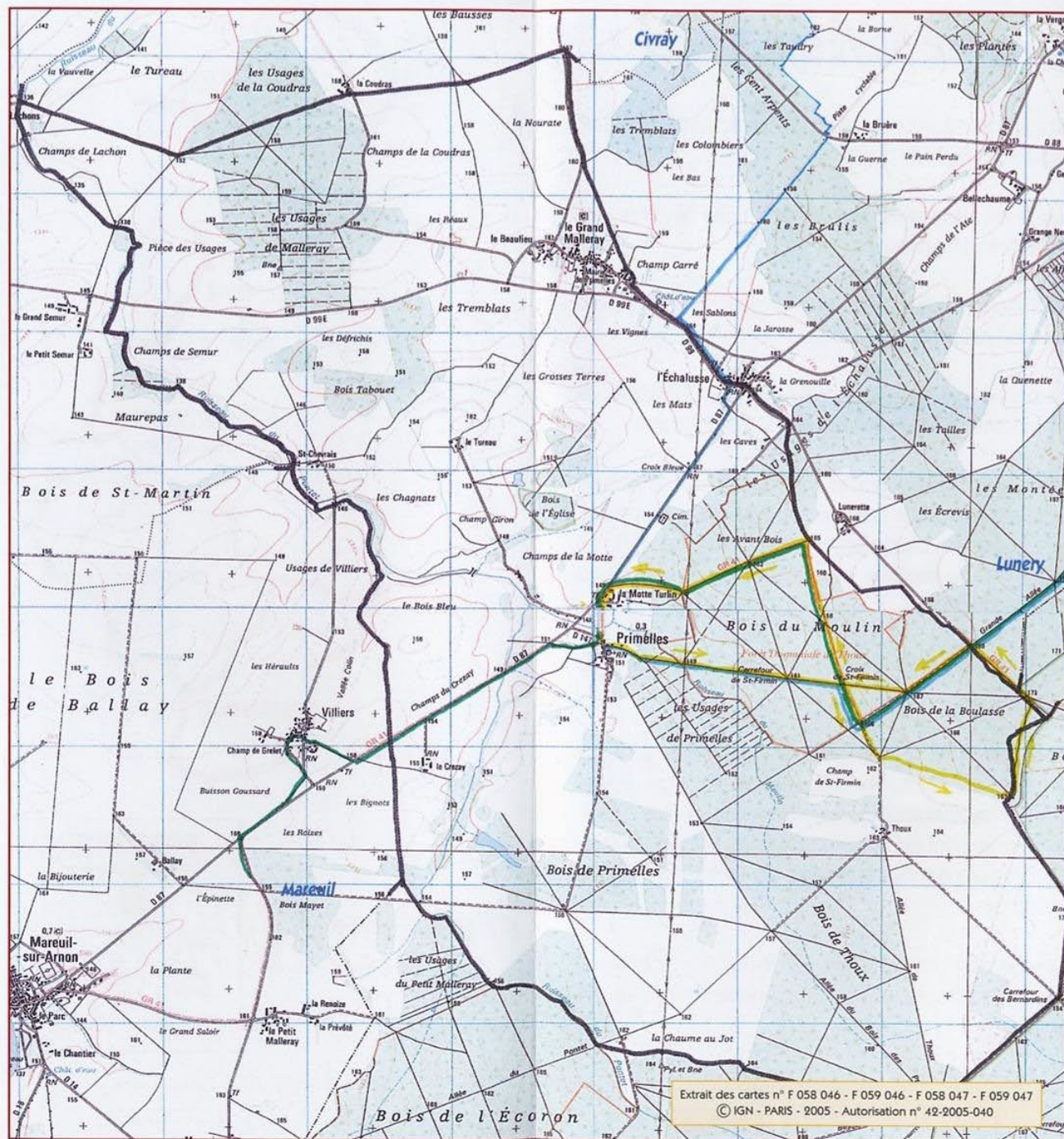
Circuits de Randonnées

La commune vous propose un circuit pour découvrir sa forêt et sa faune, son Église et ses vitraux, ses paysages de Champagne Berrichonne.

-  Circuit de la Croix St-Firmin (10 km)
Départ de la Place à l'entrée de Primelles
-  Tour de la Communauté (70 km)
-  Tour du Canton (80 km)

Respectons la Nature...



- Faisons l'effort de :
- Rester sur les sentiers balisés
- Garder les animaux en laisse
- Respecter les cultures
- Être courtois avec les gens rencontrés
- Ne rien jeter (papier, déchets,...)
- Ne pas faire de feu en forêt
- Ne pas dégrader la flore
- Ne pas troubler la quiétude de la faune
- Respecter le balisage (panneaux)
- Signaler tout problème en Mairie



St-Caprais

Circuits de Randonnées

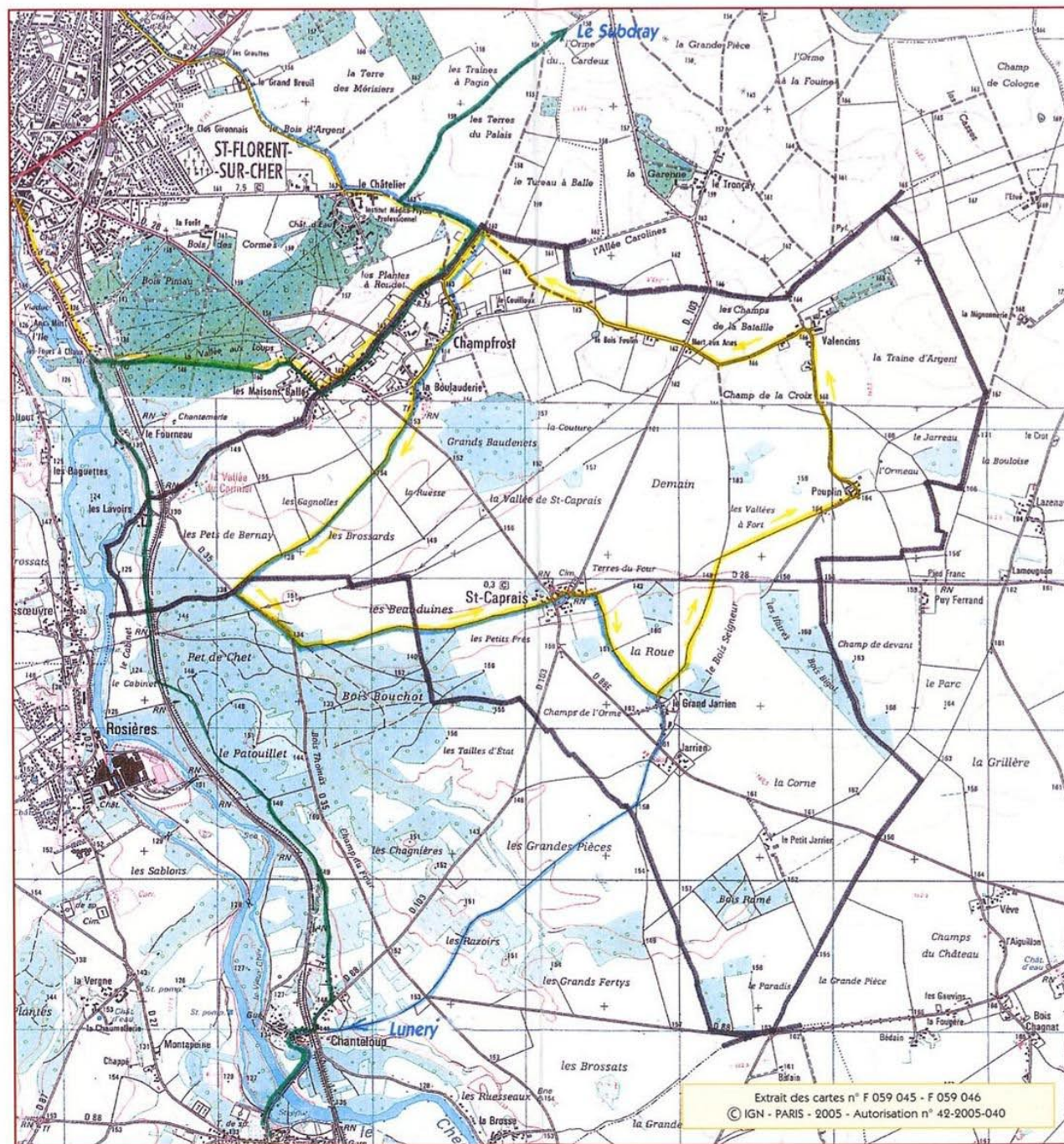
La commune vous propose un circuit pour découvrir sa forêt et sa faune, son Église, les vestiges du Prieuré et la Chapelle de Champfrost (propriété privée), la Chapelle du XVIII^{ème} à Pouplin, ses paysages de Champagne Berrichonne.

-  Circuit de Néré (12 km)
Départ de la Mairie
-  Tour de la Communauté (70 km)
-  Tour du Canton (80 km)

Respectons la Nature...

Faisons l'effort de :

- Rester sur les sentiers balisés
- Garder les animaux en laisse
- Respecter les cultures
- Être courtois avec les gens rencontrés
- Ne rien jeter (papier, déchets,...)
- Ne pas faire de feu en forêt
- Ne pas dégrader la flore
- Ne pas troubler la quiétude de la faune
- Respecter le balisage (panneaux)
- Signaler tout problème en Mairie



St-Florent

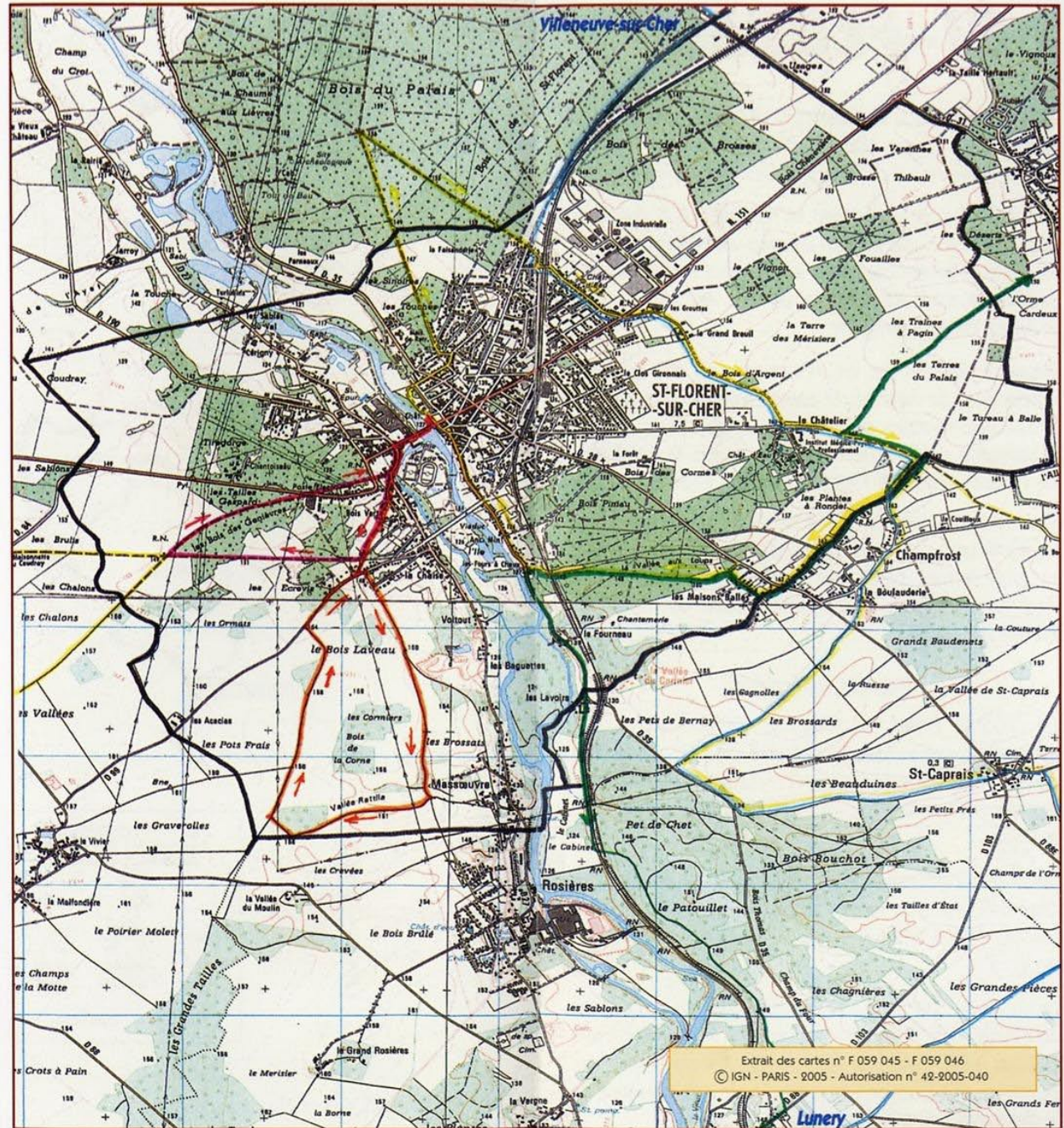
Circuits de Randonnées

La commune vous propose trois circuits pour découvrir
sa forêt et sa faune,
son Église du X^{ème} siècle,
sa Tour du XV^{ème} siècle et ses Châteaux
(propriétés privées),
ses bords du Cher.

-  Circuit du Tour de St-Florent (10 km)
Départ de la Place de la République
-  Circuit du Bois Laveau (7 km)
Départ de la Place de la République
-  Circuit du Bois Vert (5 km)
Départ de la Place de la République
-  Tour de la Communauté (70 km)
-  Tour du Canton (80 km)

Respectons la Nature...

Faisons l'effort de :
Rester sur les sentiers balisés
Garder les animaux en laisse
Respecter les cultures
Être courtois avec les gens rencontrés
Ne rien jeter (papier, déchets,...)
Ne pas faire de feu en forêt
Ne pas dégrader la flore
Ne pas troubler la quiétude de la faune
Respecter le balisage (panneaux)
Signaler tout problème en Mairie







Villeneuve

Circuits de Randonnées

Petite commune de 470 habitants traversée par le Cher sa superficie est de 2 613 hectares.

VILLENEUVE vous propose deux circuits pour découvrir sa forêt et sa faune, son Église du X^{ème} siècle, sa Tour du XV^{ème} siècle et ses Châteaux (propriétés privées), ses bords du Cher.

-  Circuit de la Chaussée de César (8 km) 10 Départ du Camping
-  Circuit de l'Abîme (3 km) Départ du Camping
-  Tour de la Communauté (70 km)
-  Tour du Canton (80 km)

Respectons la Nature...

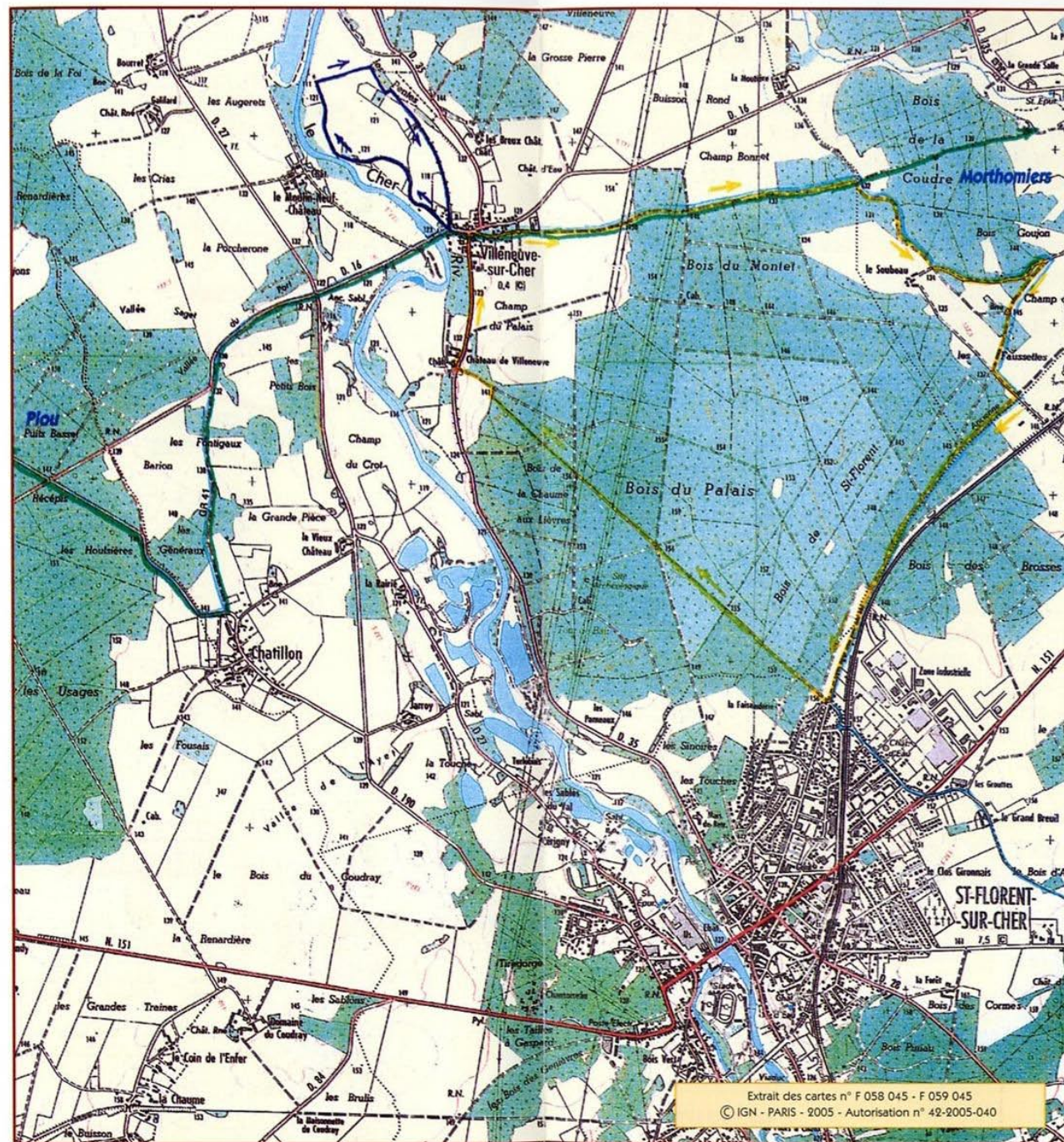
Faisons l'effort de :
Rester sur les sentiers balisés
Garder les animaux en laisse
Respecter les cultures
Être courtois avec les gens rencontrés
Ne rien jeter (papier, déchets,...)
Ne pas faire de feu en forêt
Ne pas dégrader la flore
Ne pas troubler la quiétude de la faune
Respecter le balisage (panneaux)
Signaler tout problème en Mairie

Accueil

Café - Restaurant - Tabac : Le Floralie
Gîte Rural du Château de Villeneuve

Loisirs

Salles des Fêtes Galifard - Terrain de Camping - Pêche
Square ombragé - Pique-nique - Plateau Multisports
Halte Nautique



Extrait des cartes n° F 058 045 - F 059 045
© IGN - PARIS - 2005 - Autorisation n° 42-2005-040